

**Uchwała Nr XXIII/222/2009
Rady Miejskiej w Czchowie
z dnia 20 marca 2009r.**

w sprawie zatwierdzenia Planu Odnowy miejscowości Domosławice.

Na podstawie art. 18 ust.2, pkt.15 ustawy z dnia 8 marca 1990r. o samorządzie gminnym (tekst jedn. Dz. U. z 2001r. Nr 142, poz.1591 z późn. zm.) w związku z § 10 ust.2 pkt. 2 lit. b rozporządzenia Ministra Rolnictwa i Rozwoju Wsi z dnia 14 lutego 2008 roku w sprawie szczegółowych warunków i trybu przyznania pomocy finansowej w ramach działania „ Odnowa i rozwój wsi” objętego Programem Rozwoju Obszarów Wiejskich na lata 2007 – 2013” (Dz. U z 2008r. Nr 38, poz.220 z póź. zm) Rada Miejska w Czchowie uchwała, co następuje:

§ 1.

Zatwierdza **Plan Odnowy miejscowości Domosławice na lata 2009 – 2015**, przyjęty Uchwałą Nr 2/2009 Zebrania Wiejskiego Mieszkańców Sołectwa Domosławice z dnia 22 lutego 2009r. stanowiący załącznik do niniejszej uchwały.

§ 2.

Wykonanie uchwały powierza się Burmistrzowi Czchowa.

§ 3.

Uchwała wchodzi z dniem podjęcia.

Gony

RADCA PRAWNY
A. Taraszka
mgr Aleksander Taraszka
KR-TA-125

Załącznik do Uchwały Nr XXIII/222 /2009
Rady Miejskiej w Czchowie z dnia 20 marca 2009r.

PLAN ODNOWY MIEJSCOWOŚCI DOMOSŁAWICE NA LATA 2009-2015



Domosławice 2009

SPIS TREŚCI

1. WSTĘP.....	3
2. OGÓLNA CHARAKTERYSTYKA MIEJSCOWOŚCI.....	4
2.1. Położenie w obszarze gminy Czchów	4
2.2. Powierzchnia i liczba ludności	6
2.3. Historia miejscowości	8
3. INWENTARYZACJA ZASOBÓW SŁUŻĄCYCH ODNOWIE MIEJSCOWOŚCI	8
3.1. Zasoby przyrodnicze.....	8
3.2. Dziedzictwo kulturowe	9
3.3. Infrastruktura społeczna.....	13
3.4. Infrastruktura techniczna	14
3.4.1. Infrastruktura wodociągowa.....	14
3.4.2. Infrastruktura sanitacyjna	14
3.4.3. Infrastruktura gazociągowa	15
3.4.4. Infrastruktura elektroenergetyczna	16
3.4.5. Infrastruktura telekomunikacyjna	16
3.4.6. Infrastruktura drogowa i dostępność komunikacyjna	16
3.5. Gospodarka i rolnictwo.....	17
3.6. Kapitał społeczny i ludzki	20
4. RZECZYWISTY I POSTULOWANY STAN ODNOWY DOMOSŁAWIC W OPINII MIESZKAŃCÓW	21
5. ANALIZA SWOT.....	28
6. WIZJA ODNOWY MIEJSCOWOŚCI DOMOSŁAWICE	30
7. CEL REALIZACJI PLANU ODNOWY MIEJSCOWOŚCI	30
8. PRIORYTETY I DZIAŁANIA NA LATA 2009 – 2015.....	31
9. WDRAŻANIE PLANU ODNOWY MIEJSCOWOŚCI DOMOSŁAWICE ..	38
10. PODSUMOWANIE.....	38
11. BIBLIOGRAFIA	40

„ W Domosławicach sielsko i anielsko ”

Hasło promocyjne miejscowości Domosławice

1. WSTĘP

Pojawienie się w ramach Funduszy Strukturalnych działania „Odnowa wsi oraz ochrona i zachowanie dziedzictwa kulturowego” otworzyło małym społecznościom nowe możliwości finansowe. W ramach tego działania mogą być realizowane projekty, których celem jest podniesienie atrakcyjności turystycznej, inwestycyjnej i kulturowej obszarów wiejskich, jak również projekty nakierowane na poprawę standardu i jakości życia mieszkańców. Realizowane projekty oprócz wymiernych efektów w postaci wyremontowanych budynków, wybudowanych chodników, parkingów, tras turystycznych itp. muszą uwzględniać szersze, pozamaterialne aspekty związane z odnową i ochroną takich wartości jak: tożsamość i dziedzictwo kulturowe. Wieś, bowiem coraz bardziej zatracza swój charakterystyczny koloryt. Niszczą zabytki, giną tradycje, rozluźniają się więzi międzyludzkie. Mieszkańcy muszą sami znaleźć odpowiedź na pytanie: Jak budować przyszłość, nie gubiąc przeszłości?

Uwarunkowania Planu Odnowy Miejscowości polegają na tym, że ma on zdecentralizowany, lokalny charakter obejmuje ograniczony teren jednej miejscowości i przygotowany jest (przy udziale przedstawicieli gminy) z inicjatywy i przez mieszkańców miejscowości.

Specyfika planu polega na tym, że jest on ukierunkowany na zagadnienia cywilizacyjno – kulturowe, koncentruje się na prostych, lokalnych przedsięwzięciach, które prowadzić mają do poprawy standardu i jakości życia mieszkańców. Ma mniej pro – gospodarczy, a bardziej pro – społeczny i pro – kulturowy charakter. I dzięki temu może stanowić doskonałe uzupełnienie strategii rozwoju całej gminy, która zazwyczaj koncentruje się na zagadnieniach infrastrukturalnych i gospodarczych.

Obszarem realizacji Planu Odnowy Miejscowości DOMOSŁAWICE jest obszar tej miejscowości.

Niniejsze opracowanie zawiera charakterystykę miejscowości, inwentaryzację zasobów służących ujęciu stanu rzeczywistego, analizę SWOT, czyli mocne i słabe strony miejscowości, planowane kierunki rozwoju, przedsięwzięcia wraz z szacunkowym kosztorysem i harmonogramem.

Plan Odnowy Miejscowości Domosławice to dokument, który określa strategię działań w sferze społeczno – gospodarczej na lata 2009 – 2015. Proces formułowania planu przebiegał z udziałem szerokiego grona mieszkańców, którzy swoje opinie i sugestie przedstawiali na zebraniach, spotkaniach konsultacyjnych. Na okoliczność opracowania planu prowadzona była również akcja ankietowa, którą objęto dorosłych i młodzież.

Niniejszy plan jest planem otwartym stwarzającym możliwość aktualizacji w zależności od potrzeb społecznych i uwarunkowań finansowych. Oznacza to, że mogą być dopisywane nowe zadania, a także to, że może zmienić się kolejność ich realizacji w zależności od uruchomienia i dostępu do funduszy UE.

Projekt wprowadzonych do Planu zadań powstał w oparciu o wytyczne środowiska lokalnego i konsultacji społecznych.

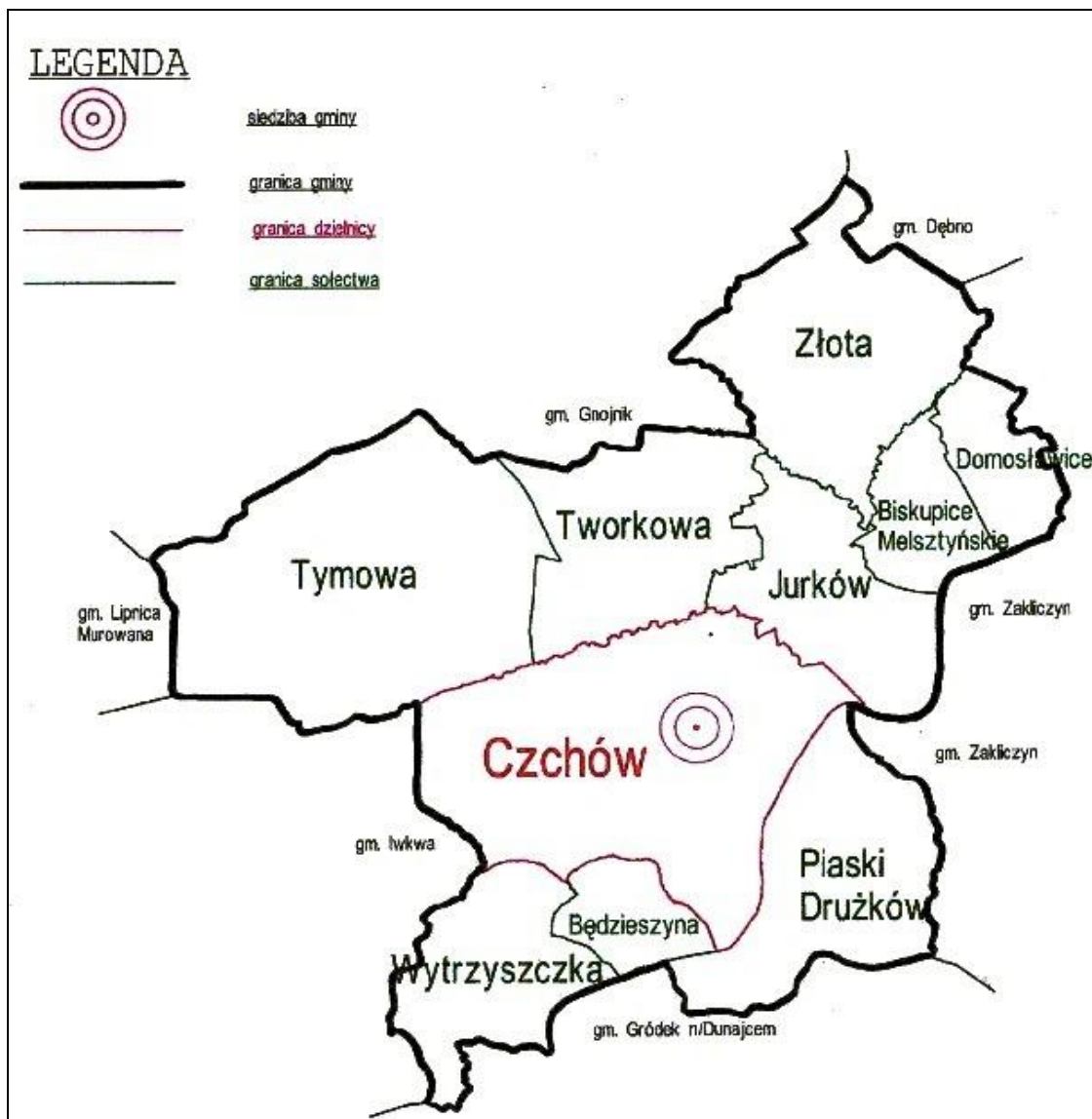
2.OGÓLNA CHARAKTERYSTYKA MIEJSCOWOŚCI.

2.1. Położenie w obszarze gminy Czchów.

Domosławice znajdują się w granicach administracyjnych gminy Czchów. Domosławice to niewielka miejscowość położona nad doliną Dunajca z południowej strony odgrazona rzeką Dunajec od gminy Zakliczyn, a od wschodu granicząca z miejscowościami tej gminy: Faliszewicami i Charzewicami Z przeciwnej strony Domosławice sąsiadują z Biskupicami Melsztyńskimi. Droga wojewódzka Jurków – Biecz dzieli wieś na część równinną (dolina Dunajca) oraz pagórkowatą (część północna).

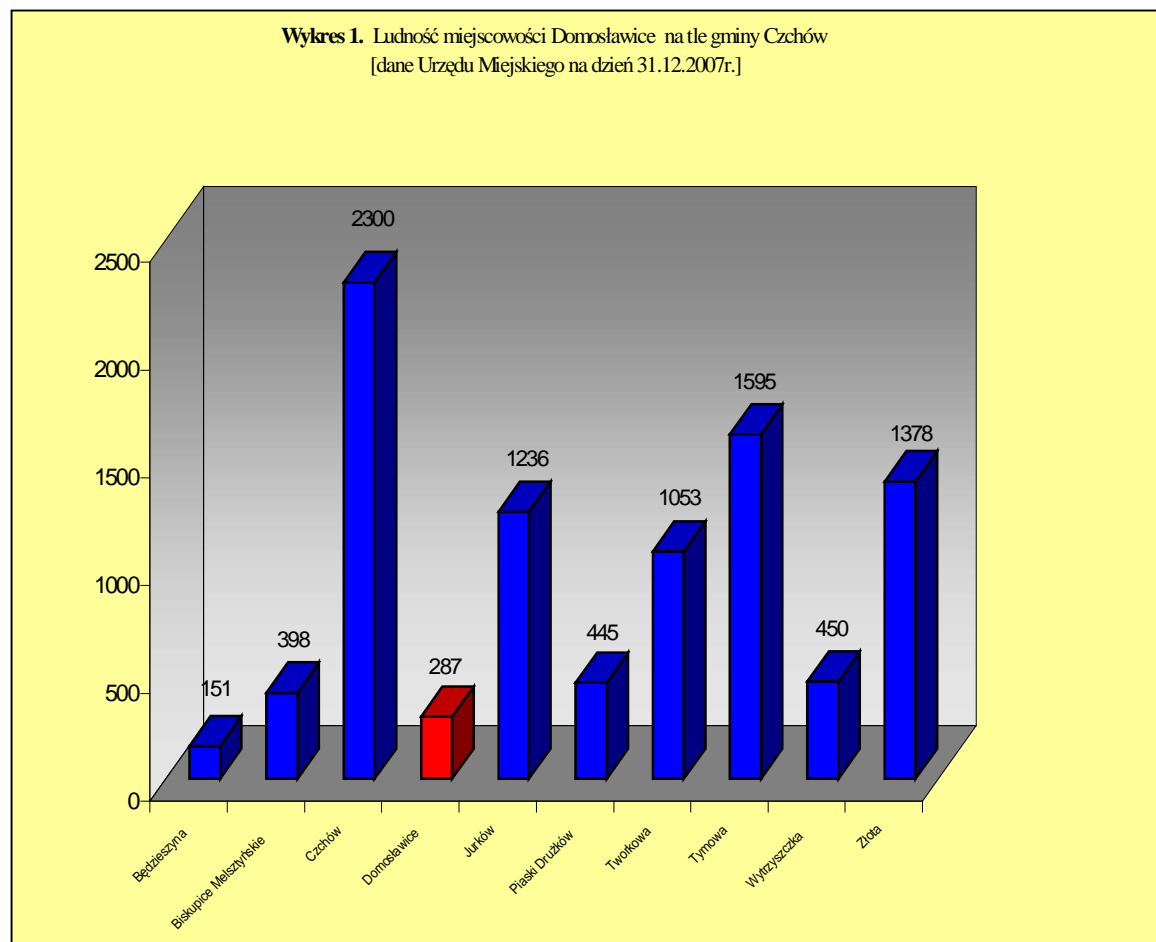
W Domosławicach znajduje się Zespół Szkół, który obejmuje szkołę podstawową i gimnazjum. Do Zespołu tego uczęszcza młodzież z Domosławic, Faliszewic, Charzewic, Melsztyna i Biskupic Melsztyńskich. Domosławice słyną w regionie z sanktuarium Matki Bożej Domosławickiej, której wizerunek znajduje się w XVIII – wiecznym kościółku parafialnym. Ze względu na swe walory krajobrazowe oraz położenie nad brzegiem Dunajca wieś jest chętnie odwiedzana przez letników i wędkarzy .

Rys. 1 Położenie miejscowości w granicach administracyjnych gminy Czchów

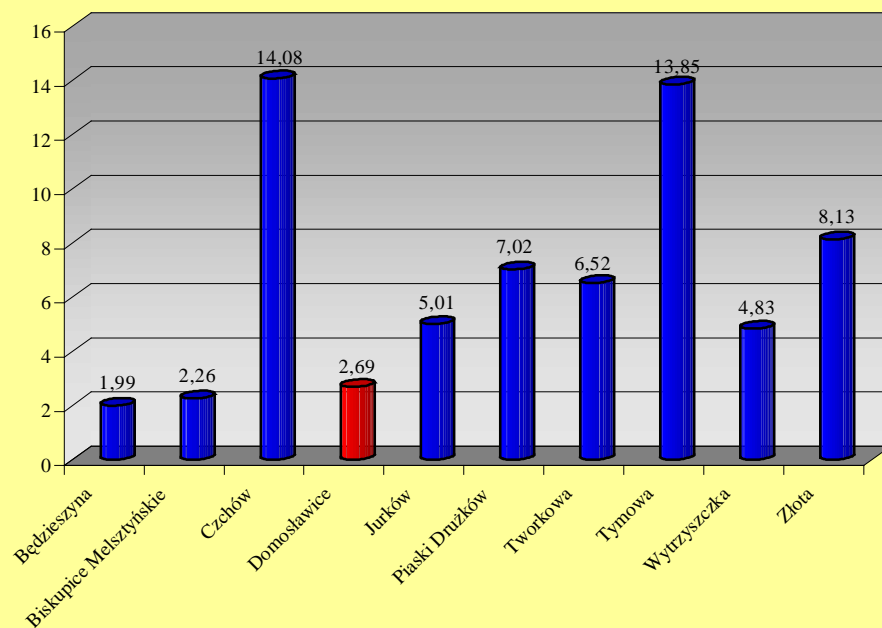


2.2. Powierzchnia i liczba ludności.

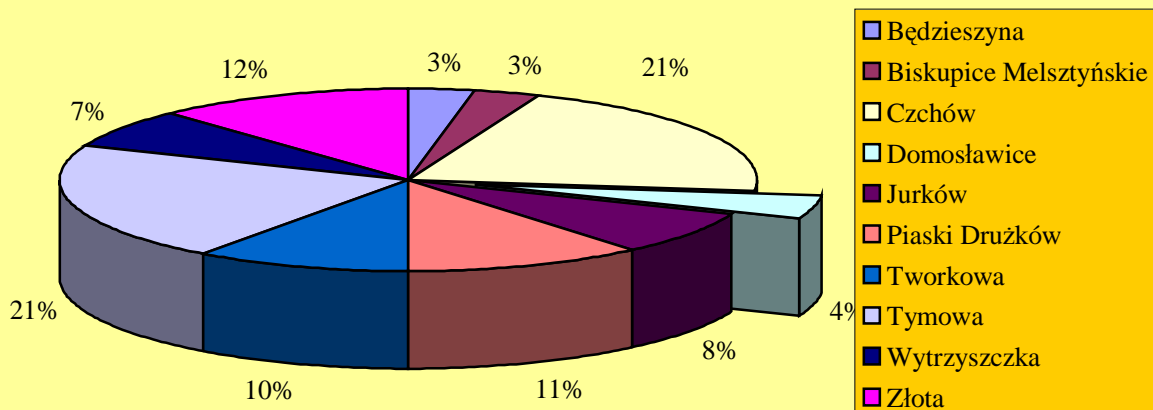
Powierzchnia miejscowości Domosławice wynosi 2,69 km², co stanowi ok. 4 % ogólnej powierzchni gminy. Liczba ludności wynosi 287 osób. Na tle gminy miejscowość zajmuje siódme miejsce pod względem powierzchni a dziewiąte liczby ludności. Obrazują to wykresy 1 oraz 2a i 2b.



Wykres 2a. Powierzchnia miejscowości Domosławice tle gminy Czchów w km2 [dane Urzędu Miejskiego]



Wykres 2b. Powierzchnia miejscowości Domosławice w % na tle gminy Czchów [dane Urzędu Miejskiego]



2.2.Historia miejscowości.

Domosławice pierwsza wzmianka o tej miejscowości pisana lub data lokacji osady pochodzi dopiero z 1372r. Domosławice jak historyczne wzmianki odnotowują w latach 1470 – 1480 przynależały do parafii w Czchowie, gdzie z całej wsi składano dziesięcinę snopową i konopową wartości 12 grzywien. W Domosławicach istniał dwór do 1964r. ostatnim właścicielem i zarządcą był Tadeusz Wykowski i Józefa, Jacenta z Majznerów chrześniaczka Jacka Malczewskiego.

W latach 1502 – 1509 Domosławice przynależne były do powiatu czchowskiego, natomiast już w roku 1581 – do powiatu sądeckiego.

W 1486r. dokonany był rozdział wsi Biskupice, Domosławice i Faliszowice. Losy Domosławic są ściśle związane z właścicielami zamku Melsztyn. Wieś w czasach PRL-u została pozbawiona sołectwa i stanowiła część sołectwa Biskupic Melsztyńskich. Sołectwo Domosławice przywrócono w 1990r.

Na uwagę zasługuje centrum wsi , przy drodze wojewódzkiej nr 980 Jurków Biecz, którą stanowią kościół parafialny ze znajdującym się w ołtarzu cudownym obrazem Matki Bożej Domosławickiej Królowej Doliny Dunajca z 1789r., plebania murowana z 1864r.,cmentarz parafialny z poł. XIX wieku, budynek Zespołu Szkół. W obrębie centrum jest również rozlokowana baza handlowo – usługowa.

1.INWENTARYZACJA ZASOBÓW SŁUŻĄCYCH ODNOWIE MIEJSCOWOŚCI.

3.1. Zasoby przyrodnicze.

Wyjątkowe walory środowiska przyrodniczego kształtują atrakcyjność turystyczną gminy Czchów czyniąc z niej jedno z najatrakcyjniejszych miejsc wypoczynkowych na Podkarpaciu. Gmina Czchów wraz z należącymi do niej dziesięcioma miejscowościami rozlokowana jest na malowniczych wzgórzach w środkowym biegu Dunajca, gdzie Pogórze Wiśnickie styka się z Pogórzem Rożnowskim. Ze względu na szczególne walory krajobrazowe teren gminy znajduje się w obszarze krajobrazu chronionego. Znaczna część gminy została włączona w obszar dwóch parków krajobrazowych: Wiśnicko – Lipnickiego oraz Ciężkowicko – Rożnowskiego Parku Krajobrazowego.

Domosławice leżą w Obszarze Chronionego Krajobrazu Pogórza Ciężkowickiego na lewym brzegu rzeki Dunajec. Miejscowość ta posiada wysokie walory przyrodnicze i kulturowe wynikające z lesistego krajobrazu oraz ekologicznie czystego terenu. Wskazuje na to obecność zwierząt i roślin charakterystycznych dla obszaru ekologicznego. Wartościowe elementy krajobrazu przyrodniczego, które znajdują się w obrębie Domosławic to m.in.

- krajobraz doliny Dunajca
- zespoły leśne południowej i zachodniej części miejscowości Domosławice
- wzgórza o charakterze dominant przestrzennych
- pomniki przyrody - dęby znajdujące się na cmentarzu parafialnym dąb szypułkowy i jesion wyniosły, oraz przy kościele parafialnym trzy lipy drobnolistne.

Domosławice to miejscowość, na której znajduje się potencjalny obszar NATURA 2000 Dolny Dunajec i Biała Tarnowska – kod obszaru PLH120027 .

3.2. Dziedzictwo kulturowe.

W Domosławicach szczególną uwagę należy zwrócić na kościół parafialny ze znajdującym się w ołtarzu cudownym obrazem Matki Bożej Domosławickiej Królowej Doliny Dunajca, chrzcielnicę z 1490r. pochodzącą z kościoła pod wezwaniem św Krzyża w Melsztynie, figurę św. Jana Nepomucyna z 1729r. (przy tym położeniu - prawdopodobnie strzegącego miejscowość przed powodzią), cmentarz wojskowy 1914/1915r. nr 287, pochowano tu 78 żołnierzy. Na uwagę zasługuje również tzw. Ogrójec znajdujący się w ścianie południowej kościoła parafialnego z 1863r. jest to jednocześnie kapliczka nagrobna kś. Jana Pawlika.

Ciekawostka: w Domosławicach przez jakiś czas istniała żydowska karczma – usytuowana była przy drodze pod kościołem w miejscu obecnego parkingu.

Zdjęcie Nr.1 Kościół parafialny p w. Nawiedzenia NPM, 1789r.



Warto wspomnieć, że szkoła w Domosławicach powstała w 1859r. W kronice szkolnej możemy przeczytać „ z inicjatywy proboszcza parafii Domosławice, dziekana czchowskiego ks. Jana Pawlika oraz przy pomocy starosty wojnickiego imię Pana Innocentego Lenkiewicza powstaje założona szkoła wiejska, pospolita, na gruncie parafialnym przeznaczonym przez ks. proboszcza i kolatora dworu domosławickiego wybudowana za pomocą ludu”.

Nie można pominąć faktu, że z tą piękną miejscowością był związany Jacek Malczewski – wspaniały artysta, malarz wykładający na Akademii Sztuk Pięknych w Krakowie. Odwiedzał tu swoją rodzinę i czerpał natchnienie do swoich obrazów.

Szczególną spuściznę gminy Czchów stanowią liczne obiekty architektury sakralnej i świeckiej rozproszone w różnych miejscowościach gminy. Są one niepowtarzalnym produktem turystycznym podkreślającym tożsamość poszczególnych miejscowości.

Obiekty dziedzictwa kulturowego wpisanego w rejestr lub wykaz Konserwatora Zabytków to:

1. Czchów

- Kapliczki, figury i krzyże przydrożne
 - kapliczka p w. Jezusa Miłosiernego na Kozieńcu
 - kapliczka na Zapotoczu, murowana, I poł. XIX w.
 - Kapliczka św. Jana Nepomucena, kam. – drewn., pocz. XIX w.
- Cmentarze
 - komunalny z końca XIX w., 0, 3 ha
 - parafialny (nieczynny) z poł. XIX w., 0,14 ha
- Kaplica p w. św. Anny, murowana, 1773 r
- Kościół parafialny p w. Narodzenia N P M, murowany, 1346 / 1439 / XVIII w. / 1841 r., plebania z 1928 r., murowana
- Ruiny zamku z basztą z XII / XIV w.
- Układ urbanistyczny miasta Czchowa. Rynek Czchowski w swym historycznym kształcie przetrwał do dziś. Zachowała się małomiasteczkowa architektura XVIII – wieczna z podcieniowymi domami
- Architektura miejska i zagrodowa: domy nr: 1, 2, 4, 5, 6, 7, 8, 11, 13, 14, 15, 23, 46, 62, 89, 203; chałupy nr 299 i 305

2. Domosławice

- Kapliczki, figury i krzyże przydrożne
- Kościół parafialny p w. Nawiedzenia N P M, 1789 r.
- Plebania murowana z 1864 r.
- Cmentarz parafialny z poł. XIX w. (czynny), 0,63 ha
- Browar murowany z 1838 r.
- Spichlerz murowany

3. Jurków

- Kapliczki, figury i krzyże przydrożne
- Kaplica p w. Podwyższenia św. Krzyża, drewniana, XVIII w.
- Cmentarz parafialny z 1932 r., 0,32 ha

- Chałupa nr 12, drewniana, XIX – XX w

4. Piaski Drużków

- Figura św. Jana Nepomucena, kamienna, 1756 r.
- Dworek drewniany z pocz. XIX w. z parkiem
- Dom nr 55, drewniany z 1921 r.

5. Tymowa

- Kaplica drewniana z XVIII – XIX w / 1975 r. (Tymowa – Nagórze)
 - Kościół św. Mikołaja, drewniany, 1767 / 1913 r.
 - Kościół parafialny p w. św. Mikołaja Bp - a, drewniany, 1764 r.
 - Dzwonnica przykościelna, drewniana, XIX / XX w.
 - Cmentarz parafialny z poł. XIX w. (czynny), 0,6 ha
 - Dwór murowany z końca XIX w.
- stodoła
 - spichlerz
 - park
- Chałupa nr 228

6. Wytryszczka

- Kapliczki, figury i krzyże przydrożne
- Ruiny średniowiecznego zamku Tropsztyn z XIX w.

7. Złota

- Kapliczki, figury i krzyże przydrożne
- Kościół parafialny pw. św. Michała, drewniany, 1649 r., budynki gospodarskie przy plebani, drewniane, XIX – XX w.
- Cmentarz parafialny z II poł. XIX w., 0,99 ha

Krajobraz kulturowy miejscowości jest urozmaicony. Kształtują go zarówno materialne obiekty architektoniczne jak również kultywowane tradycje i liczne imprezy kulturalno-rozrywkowe organizowane na terenie tej miejscowości. Obecnie w tradycję

Domosławic wpisał się „Piknik rodzinny” organizowany przez dyrekcję Zespołu Szkół w Domosławicach Dzień Dziecka, Dożynki Gminne.

Mieszkańcy bardzo dbają o pozytywny wizerunek swojej miejscowości, która dzięki temu uzyskuje miano miejscowości czystej, zadbanej, ładnej i gościnnej.

Dzięki aktywności mieszkańców wsi kultywowane są tradycje i obrzędy, głównie religijne. Dwa razy w roku odbywają się odpusty parafialne z uroczystą procesją, na których zobaczyć można tradycyjne stroje regionalne i charakterystyczne kramy z odpustowymi drobiazgami.

Gmina Czchów ze względu na swoje walory przyrodnicze i kulturowe znajduje się na trasie wielu szlaków turystycznych i krajoznawczych. Niewątpliwą atrakcją stanowić może szlak zamków średniowiecznych i innych budowli z tego okresu. Na trasie znajdują się zamki: Tropsztyn w Wytrzysszce, zamek w Czchowie ze zrekonstruowaną basztą, w sąsiedniej gminie Zakliczyn ruiny zamku w Melsztynie, skąd przez Domosławice, Biskupice Melsztyńskie i Złotą można dotrzeć do zamku w Dębnie położonego przy trasie E – 4. Przy okazji można podziwiać średniowieczne rynki w Czchowie i Zakliczynie oraz dwór klasycystyczny w Biskupicach Melsztyńskich i sanktuarium maryjne w Domosławicach.

Na terenie Domosławic znaleźć można również obiekty małej architektury sakralnej tj. krzyże przydrożne, figury i kapliczki.

3.3. Infrastruktura społeczna.

Infrastruktura społeczna, czyli urządzenia, które stanowią materialną podstawę przekazu usług socjalnych i kulturalnych.

Zespół Szkół w Domosławicach.

Na terenie miejscowości Domosławice funkcjonuje Zespół Szkół, w którym znajduje się szkoła Podstawowa oraz Publiczne Gimnazjum. W szkole uczy się 169 Dzieci. Do Zespołu tego uczęszcza młodzież z Domosławic , Biskupic Melsztyńskich Gmina Czchów, Faliszewice, Charzewic, Melsztyna Gmina Zakliczyn.

Publiczne Przedszkole w Domosławicach .

Przedszkole w Domosławicach mieści się w budynku szkoły podstawowej. Do przedszkola uczęszcza 35 dzieci.

3.4. Infrastruktura techniczna.

3.4.1. Infrastruktura wodociągowa.

Infrastruktura wodociągowa gminy Czchów opiera się o Grupowy Wodociąg Czchów, który zasilany jest w wodę z gminnego ujęcia wody zlokalizowanego na lewobrzeżnym terenie dorzecza Dunajec.

Ujęcie składa się obecnie z sześciu szerokodemensyjnych studni kopanych. Ustalone zasoby eksploatacyjne ujęcia wynoszą: $Q_e = 187,8 \text{ m}^3/\text{h}$, tj. 4507 m³/d.

Ujęcie służy do zaopatrywania w wodę mieszkańców gminy Czchów, jak również woda dostarczana jest do gminy sąsiedniej Gnojnik oraz gospodarstw domowych z gminy Iwkowa i Dębno zlokalizowanych przy granicy gmin. Łączna długość sieci wodociągowej wynosi 123,5 km. W sieć wodociągową na terenie gm. Czchów wyposażone są miejscowości Czchów, Będziszyna, Biskupice Melsztyńskie, Domosławice, Jurków, Tymowa, Tworkowa, Wytrzyścza, Złota. Nie posiada wodociągu gminnego Piaski Druzków.

Do wodociągu podłączonych jest 1616 odbiorców (w tym domy letniskowe) poprzez przyłącza o długości 55,5 km.

Ilość podłączonych gospodarstw domowych gminy wynosi 1416.

Długość sieci w miejscowości Domosławice wynosi 2,9 km i podłączonych jest 83 gospodarstwa domowe., tj ok. 29 % wszystkich mieszkańców Domosławic. Obecnie trwają prace nad dalszym wodociągowaniem miejscowości Domosławice.

3.4.2. Infrastruktura sanitacyjna.

Ścieki na terenie gminy odprowadzane są siecią kanalizacyjną rozdzielczą o długości 28,7 km i przyłączami o dł 12,3 km do centralnej oczyszczalni ścieków zlokalizowanej w miejscowości Jurków. Obecnie biologiczno - mechaniczna oczyszczalnia ścieków posiada przepustowość 600 m³/d. Ze zbiorczej kanalizacji sanitarnej korzystają mieszkańcy miejscowości Czchów, Jurków i Złota oraz częściowo Tworkowa i Biskupice M. w ilości 531 gospodarstw domowych.

Ścieki z gospodarstw domowych z miejscowości Domosławice odprowadzane są do przydomowych wybieralnych szamb, a następnie wywożone do istniejącej oczyszczalni ścieków w Jurkowie.

Gmina nie posiada własnego wysypiska śmieci. Odpady wywożone są na Składowisko Odpadów w Tarnowie. Gospodarka odpadowa jest w gminie uregulowana. Odpady komunalne są odbierane w sposób zorganizowany przez Zakład Usług Komunalnych Gminy Czchów, według ustalonego harmonogramu, na podstawie zawartych umów indywidualnych. Odpady zbierane są w sposób selektywny. Gospodarka odpadami unormowana jest w Regulaminie utrzymania czystości i porządku w Gminie Czchów oraz w Planie Gospodarki Odpadami.

3.4.3. Infrastruktura gazociągowa.

Na początku lat dziewięćdziesiątych przeprowadzono od podstaw gazyfikację gminy. Jako pierwsi z gazu sieciowego korzystali mieszkańcy wsi Złota.

W 1991 r. zostało wykonanych i oddanych do użytku 297 przyłączy. W roku następnym przyłączonych zostało pięć kolejnych miejscowości. Gazyfikację zakończono oddaniem do użytku w 1993 r. sieci gazowej w miejscowości Będziszyna, Wytryszczka i Piaski Drużków. W okresie gazyfikacji wykonano 1316 przyłączy a w latach kolejnych systematycznie przyłączani byli kolejni odbiorcy. W 2002 r. ich liczba osiągnęła wartość 1454.

Gmina jest wyposażona głównie w sieć gazową średniego ciśnienia (Ø 200 i 150) i rozdzielczą (Ø 32 - 125). Powyższa sieć umożliwia zaopatrzenie w gaz terenów mieszkaniowych, usługowych i produkcyjnych w gminie. Gazociągi zasilane są ze stacji redukcyjno - pomiarowej EG w Tymowej, o przepustowości 3 000 m³/h. Zasila ona gminę Czchów, część gminy Iwkowa i Dębno. Stacja ta zasilana jest siecią wysokiego ciśnienia Ø 80 z magistrali Ø 500 w miejscowości Gnojnik.

Domosławice są miejscowością w pełni zgazyfikowaną.

3.4.4. Infrastruktura elektroenergetyczna

Energia elektryczna jest dostarczana do gminy Czchów z GPZ w Olszynie (sąsiadująca gmina Zakliczyn) magistralną linią przesyłową natomiast generalnie zasilanie odbywa się z elektrowni w Skawinie. Linia magistralna 15 kV - GPZ Olszyna - Czchów ma długość 15 km. Z linii tej są zasilane linie napowietrzne średniego napięcia (SN). Przebiegają one równoleżnikowo ze wschodu na zachód, natomiast linie średniego napięcia o kierunku północ - południe mają charakter linii promieniowych. Na odgałęzieniach budowane są tzw. bramki lub słupy odłącznikowe, zapewniające bezkolizyjną eksploatację linii niskich napięć (nn). Taki układ sieci średniego napięcia pozwala na jej dalszą rozbudowę w postaci kolejnych odcinków linii promieniowych zasilających ewentualnie projektowane stacje transformatorowe. Łączna długość sieci kablowej SN wynosi 48 km, natomiast długość sieci kablowej SN na terenie miasta Czchów - 1,77 km.

Łączna długość linii NN na obszarze gminy Czchów wynosi 209,74 km, natomiast oświetlenie uliczne stanowią sieci o długości 28,05 km. W gminie znajduje się obecnie 3121 przyłączy napowietrznych i kablowych o długości 60,75 km. Za pośrednictwem sieci elektroenergetycznych w gminie zasilanych jest ok. 3,4 tysiąca odbiorców .

3.4.5 Infrastruktura telekomunikacyjna.

Można przyjąć, iż wszyscy zainteresowani mieszkańcy posiadają telefon. Obsługę sieci telekomunikacyjnej prowadzi dwóch operatorów: TP SA oraz Multi Media SA.

3.4.6. Infrastruktura drogowa i dostępność komunikacyjna.

Infrastruktura drogowa na terenie Domosławic jest dobrze rozwinięta, niemniej jednak nawierzchnie dróg wymagają ciągłych remontów.

Domosławice położone są przy szlaku komunikacyjnym tj. przy drodze wojewódzkiej nr 980 Jurków – Biecz. Brak jest połączenia na trasie Kraków – Nowy Sącz - Tarnów oraz Domosławice - Czchów.

Generalnie układ drogowy miejscowości Domosławic tworzą drogi wojewódzkie i gminne.

Drogi wojewódzkie to:

§ nr 980 Jurków - Biecz

Drogi gminne – łączna długość wynosi 6,21 km

Długość dróg gminnych w Domosławicach:

§ o nawierzchni bitumicznej wynosi 3,39 km

§ o nawierzchni żwirowej wynosi 2,82 km

3.5. Gospodarka i rolnictwo.

- **Struktura gruntów**

Ogólna powierzchnia gruntów gminy wynosi 6642,66 ha. Zróżnicowanie poszczególnych miejscowości pod względem wielkości gruntów jest dość duże.

Ogólna powierzchnia gruntów wsi wynosi 226,07 ha, z czego większość – 96,3 % stanowią grunty prywatne.

Jak przedstawia tabela 1, miejscowość Domosławice pod względem wielkości powierzchni ogólnej jest na dziewiątym miejscu wśród miejscowości wchodzących w skład gminy.

Według danych tabeli 2 udział powierzchni użytków rolnych w powierzchni ogółem wynosi 74,1% i Domosławice są na 5 pozycji wśród poszczególnych miejscowości gminy.

Wielkości przeciętne dla gminy wynoszą 61,6%. Udział powierzchni gruntów ornych dla Domosławic wynosi 66,6 % powierzchni ogólnej. Ta wielkość plasuje Domosławice na drugim miejscu w gminie. Udział w strukturze użytkowania gruntów powierzchni sadów wynosi 4,3 % i jest niższy od wartości przeciętnych dla gminy. Udział powierzchni trwałych użytków zielonych wynosi 3,2%. Powierzchnia lasów, gruntów leśnych i zadrzewionych w strukturze użytkowania gruntów wynosi 14%.

Struktura agrarna gospodarstw rolnych jest niekorzystna. Tylko 2 gospodarstwa posiadają użytki rolne o powierzchni 5-7 ha, 18 gospodarstw posiada użytki rolne o powierzchni 2-5 ha, 41 gospodarstw w przedziale 1-2 ha. Kilkadziesiąt gospodarstw rolnych ma określony profil produkcji tj. uprawa fasoli „Piękny Jaś” . Kilka gospodarstw prowadzi intensywny tucz trzody chlewnej w oparciu o suche pasze oraz hodowlę bydła mlecznego.

Tabela 1. Struktura użytkowania gruntów we miejscowości Domsławice na tle gminy Czchów w ha [Dane Urzędu Miejskiego w Czchowie]

Miejscowość	Powierzchnia ogólna	Użytki rolne				Lasy, grunty leśne i zadrzewione	Grunty pod wodami	Grunty pozostałe - tereny zabudowane, drogi, nieużytki
		Razem	Grunty orne	Sady	Łąki i pastwiska			
Będzieszyna	199,94	64,98	48,84	3,89	11,76	71,76	53,76	9,93
Biskupice Melsztyńskie	269,46	221,15	186,39	13,74	20,02	16,37	11,68	21,26
Czchów	1408,35	727,57	551,45	107,57	68,55	537,13	40,88	102,74
Domsławice	226,07	167,64	150,69	9,77	7,18	31,64	8,12	18,67
Jurków	501,37	381,40	332,02	22,84	26,54	48,43	16,82	54,72
Piaski Drużków	702,28	287,89	217,66	26,34	43,89	335,86	49,51	29,02
Tymowa	1385,78	860,79	599,42	64,48	196,89	413,43	6,58	104,98
Tworkowa	652,68	533,52	401,44	39,00	93,08	56,88	3,95	58,33
Wytrzyszczka	483,34	172,97	116,76	14,94	41,27	273,21	18,2	18,96
Złota	813,39	672,47	526,71	38,61	107,15	78,81	1,18	60,93
Ogółem gmina	6642,66	4088,89	3131,38	341,18	616,33	1863,55	210,68	479,54

Tabela 2. Struktura użytkowania gruntów w miejscowości Domosławice na tle gminy Czchów w %[Dane Urzędu Miejskiego w Czchowie]

Miejscowość	Powierzchnia ogólna	Użytki rolne				Lasy, grunty leśne i zadrzewione	Grunty pod wodami	Grunty pozostałe: tereny zabudowane, drogi, nieużytki
		Razem	Grunty orne	Sady	Łąki i pastwiska			
Będzieszyna	100	32,3	24,5	1,9	5,9	35,9	27,0	4,8
Biskupice Melsztyńskie	100	81,7	69,2	5,1	7,4	6,0	4,3	8,0
Czchów	100	51,7	39,2	7,6	4,9	38,1	2,9	7,3
Domosławice	100	74,1	66,6	4,3	3,2	14,0	3,6	8,3
Jurków	100	76,1	66,2	4,6	5,3	9,6	3,4	10,9
Piaski Drużków	100	41,1	31,1	3,7	6,3	47,8	7,0	4,1
Tymowa	100	62,1	43,2	4,7	14,2	29,8	0,5	7,6
Tworkowa	100	81,7	61,5	6,0	14,2	8,7	0,6	9,0
Wytrzyszczka	100	35,8	24,2	3,1	8,5	56,5	3,8	3,9
Złota	100	82,7	64,8	4,7	13,2	9,7	0,1	7,5
Ogółem gmina	100	61,6	47,1	5,1	9,4	28,0	3,2	7,2

- **Przedsiębiorczość pozarolnicza**

Według danych Urzędu Miejskiego w Czchowie (tabela 3), w gminie Czchów funkcjonuje 400 podmiotów gospodarczych zarejestrowanych w systemie REGON. W miejscowości Domosławice zarejestrowanych jest 13 podmiotów prowadzących działalność gospodarczą w tym 1 gastronomia, 4 firmy handlowe, 4 usługowe, 1 transportowa, i 3 budowlane.

Tabela 3. Struktura podmiotów gospodarczych działających w miejscowości Domosławice na tle gminy Czchów w [Dane Urzędu Miejskiego w Czchowie]

Miejscowość	Ogółem	Gastronomia	Handel	Usługi	Transport	Żudownictwo	Produkcja
Będzieszyna	3	-	1	-	-	2	-
Biskupice Melsztyńskie	13	-	1	8	1	2	1
Czchów	140	5	43	56	19	7	10
Jurków	48	2	12	21	5	5	3
Domosławice	13	1	4	4	1	3	-
Piaski Drużków	19		5	11	1	2	-
Tymowa	52	1	9	20	10	10	2
Tworkowa	41		7	19	5	8	2
Wytrzyszczka	22	1	8	5	1	7	-
Złota	49	-	10	17	6	11	5
Ogółem	400	10	100	161	49	57	23

3.6. Kapitał społeczny i ludzki.

Kapitał społeczny i ludzki ma ścisły związek z rozwojem regionalnym, a im większa wartość KLS, tym szanse rozwoju oraz możliwości odniesienia sukcesu ekonomicznego są większe.

Na terenie miejscowości Domosławice prężnie działa chór który uświetnia wszystkie ważne uroczystości. Istnieje grupa dożynkowa wraz z kapelą. Obecnie w tradycję Domosławic wpisał się „Piknik rodzinny” organizowany przez rodziców i dyrekcję Zespołu Szkół w Domosławicach Dzień Dziecka, Dożynki Gminne.

Mieszkańcy bardzo dbają o pozytywny wizerunek swojej miejscowości, która dzięki temu uzyskuje miano miejscowości czystej, zadbanej, ładnej i gościnnej.

Dzięki aktywności mieszkańców wsi kultywowane są tradycje i obrzędy, głównie religijne. Dwa razy w roku odbywają się odpusty parafialne z uroczystą procesją, na których zobaczyć można tradycyjne stroje regionalne i charakterystyczne kramy z odpustowymi drobiazgami.



4. RZECZYWISTY I POSTULOWANY STAN ODNOWY DOMOSŁAWIC W OPINII MIESZKAŃCÓW.

Analiza zasobów miejscowości Domosławice w wymiarze materialnym, społecznym i kulturowym została dokonana na podstawie dostępnych materiałów statystycznych będących w posiadaniu Urzędu Miejskiego w Czchowie. Nieodzownym uzupełnieniem była informacja „żywa”, uzyskana od mieszkańców w trakcie spotkań warsztatowych i konsultacji prowadzonych z liderami miejscowości.

Dyskusja z mieszkańcami przebiegała w formie prostych pytań, które dotyczyły sytuacji rzeczywistej i postulowanej, czyli:

- Jakie są Domosławice dzisiaj ?
- Jakie mają być Domosławice za kilka lat?

CO WYRÓŻNIA MIEJSCOWOŚĆ DOMOSŁAWICE OD INNYCH MIEJSCOWOŚCI POŁOŻONYCH W GMINIE CZCHÓW I CO JEST JEJ ATRYBUTEM?

sytuacja aktualna:

- § miejscowość najmniejsza terytorialnie i demograficznie w gminie Czchów,
- § mieszkańcy udzielający się społecznie,
- § malownicza, pełna uroku, położona w dolinie Dunajca ,
- § atrakcyjna pod względem turystyki i agroturystyki,
- § coraz lepsze drogi,
- § posiadająca nieruchomości gruntowe do zagospodarowania.

sytuacja postulowana

- § tworzenie nowych miejsc pracy,
- § poprawa bezpieczeństwa pieszych
- § budowa chodników, brak sygnalizacji świetlnej, ostrzegawczej przy przejściu dla pieszych,
- § rozwój infrastruktury społecznej i technicznej,
- § nawiązanie współpracy z sąsiednimi miejscowościami
- § duża estetyka posesji urządzonych w harmonii z przyrodą i krajobrazem,
- § rozwinięcie agroturystyki,
- § rozwój rzemiosła i usług,
- § nacisk na dbałość o czystość wokół rzeki Dunajec.

JAKIE FUNKCJE PEŁNI MIEJSCOWOŚĆ DOMOSŁAWICE?

sytuacja aktualna:

- § usługowo – produkcyjna,
- § miejscowość rozwojowa,
- § rolnicza - uprawa fasoli, hodowla zwierząt,
- § korzystne położenie,
- § oświatowo-kulturalną.

sytuacja postulowana:

- § większe znaczenie funkcji turystycznej, rekreacyjnej i wypoczynkowej,
- § stworzenie warunków do dalszego rozwoju przedsiębiorczości pozarolniczej i stworzenie nowych miejsc pracy,
- § rozbudowa infrastruktury w celu zwiększenia inwestycji o charakterze dochodowym,
- § powstanie centrum kultury i rekreacji dla mieszkańców ,
- § zapewnić warunki do rozwoju rolnictwa .

KTO ZAMIESZKUJE DOMOSŁAWICE?

sytuacja aktualna:

- § pokolenie w wieku średnim,
- § część pracuje w miejscu zamieszkania lub poza granicami gminy i państwa,
- § ludzie przyjaźnie nastawieni do otoczenia,
- § część młodych ludzi osiedla się budując domy,
- § rolnicy, przedsiębiorcy, pracownicy umysłowi, służba zdrowia.

sytuacja postulowana:

- § przedsiębiorcy funkcjonujący w branży turystycznej i innej pozarolniczej,
- § aktywni zawodowo i społecznie,
- § młodzież powinna dążyć do podnoszenia kwalifikacji wiązać przyszłość z regionem,
- § dwuzawodowcy zachowujący dotychczasowe tradycje kulturowych,
- § utworzenie miejsc pracy dla młodych, ma zachęcić ich to do pozostania w Jurkowie,
- § przyciągnięcie ludzi z przemysłowych aglomeracji do zamieszkania w małej miejscowości przez budowę infrastruktury,
- § rozwinięcie agroturystyki.

ŹRÓDŁO UTRZYMANIA MIESZKAŃCÓW DOMOSŁAWIC.

sytuacja aktualna:

- § praca we własnych firmach,
- § praca najemna poza rolnictwem,
- § renty i emerytury,

- § znaczna część mieszkańców pracują we własnych gospodarstwach rolnych,
- § praca zawodowa, handel, rolnictwo, rzemiosło, świadczenia społeczne i zasiłki, praca za granicą i w innych miejscowościach,
- § bezrobocie.

sytuacja postulowana:

- § wykorzystanie aktualnej struktury gospodarstw do rozwoju agroturystyki i ekoturystyki,
- § uaktywnienie mieszkańców pozostających bez pracy,
- § rozwój firm usługowych,
- § stworzyć warunki celem inwestowania w tworzenie nowych miejsc pracy.

JAKIE OBYCZAJE I TRADYCJE SĄ PIELEGNOWANE I ROZWIJANE?

sytuacja aktualna:

- § śmigus-dyngus, święcenie palm, stroje regionalne, kolędowanie, wyskubek,
- § tradycje świąt Bożego Narodzenia i Wielkiego Tygodnia ,
- § dożynki,
- § piknik rodzinny,
- § spotkania wigilijne dla seniorów,
- § tradycyjne wesela,
- § odpusty,
- § spotkania opłatkowe,
- § koszyk wielkanocny, tańce, przyśpiewki, konkursy.

sytuacja postulowana:

- § wykreowanie ponadlokalnej imprezy związanej z obyczajami, np. konkurs jasełek, szopek, koszyków wielkanocnych,
- § powrót do tradycji wystawiania jasełek i sztuk teatralnych,
- § zmobilizowanie młodzieży do udziału w życiu społecznym o charakterze ludowym,
- § powstanie zespołu ludowego,
- § spotkania integracyjne poszczególnych grup zawodowych,
- § utworzenie kół zainteresowań.

JAKI JEST STAN ŚRODOWISKA W DOMOSŁAWICACH? (OTOCZENIE, OCHRONA, ZAGROŻENIA ŚRODOWISKA)

sytuacja aktualna:

- § górski i nizinny krajobraz, obszar chronionego krajobrazu, woda, dużo zieleni, lasy
- § czyste powietrze,
- § piękne obejścia gospodarcze z ukwieconymi ogrodami,
- § ochrona przed zanieczyszczeniem odpadami przez segregację i odbiór odpadów,
- § duże zanieczyszczenie przez nieuregulowaną gospodarkę wodno-ściekową,
- § dzikie wysypiska śmieci,
- § brak kanalizacji sanitarnej.

sytuacja postulowana:

- § karać za spalanie śmieci,
- § akcja sprzątanie miejscowości organizowane 2 razy w roku,
- § likwidacja dzikich wysypisk śmieci, ustawienie kontenerów na odpady nie segregowane,
- § szkolenia w zakresie ochrony środowiska,
- § dotacja do wywozu azbestu,
- § kontrola nad dzikimi wysypiskami,
- § kary za palenie odpadów na terenie posesji,
- § organizacja konkursów np. najpiękniejszy ogród kwiatowy,
- § niedostateczne utrzymywanie czystości na przystankach autobusowych,
- § rozbudowa kanalizacji sanitarnej lub przydomowych oczyszczalni ścieków,
- § budowa ekranów akustycznych.

JAKIE JEST ROLNICTWO?

sytuacja aktualna:

- § rozdrobnione gospodarstwa , kilkadziesiąt gospodarstw posiada wyspecjalizowany profil produkcji (fasola, hodowla trzody, krowy mleczne),
- § rolnictwo tradycyjne rozdrobnienie i mała efektywność,
- § rolnicy zajmują się uprawą podstawowych odmian takich jak zboża, okopowe,

- § rezygnacja z działalności rolniczej przez osoby młode.

sytuacja postulowana:

- § rozwój rolnictwa ekologicznego, większa integracja gospodarstwa z rynkiem przetwórczym i konsumenckim, uruchomienie działalności grupy produkcyjnej, większe wykorzystanie funduszy unijnych,
- § poprawienie infrastruktury dróg dojazdowych do gospodarstw,
- § przetwórnia owocowo-warzywna, skup produktów rolnych,
- § szkolenie i doradztwo,
- § zagospodarowanie odłogowych gruntów przez uprawy ekologiczne,
- § zmiana profilu gospodarowania z uwzględnieniem agroturystyki.

JAKA JEST INFRASTRUKTURA TECHNICZNA W MIEJSCOWOŚCI DOMOSŁAWICE?

sytuacja aktualna:

- § tylko część miejscowości posiada wodociąg,
- § brak kanalizacji,
- § gospodarstwa posiadają szamba,
- § wiele gospodarstw posiada wodę z własnych studni,
- § internet,
- § telefon,
- § gaz,

sytuacja postulowana:

- § budowa kanalizacji i przydomowych oczyszczalni ścieków,
- § likwidacja dzikich wysypisk,
- § dokończenie wodociągu,
- § oświetlenie dróg,
- § budowa chodników i parkingów (parking koło kościoła, chodnik w kierunku Faliszewic,
- § budowa i modernizacja dróg,
- § konserwacja urządzeń melioracyjnych,

- § budowa oświetlenia w centrum wsi,
- § budowa zatoki i wiaty przystankowej dla BUS i PKS,
- § wykorzystanie naturalnych źródeł energii – baterie słoneczne,
- § budowa sanitariatów przy kościele.

JAKIE SĄ POWIĄZANIA KOMUNIKACYJNE?

sytuacja aktualna:

- § słabo rozwinięta komunikacja autobusowa oraz busów,
- § brak znaków ostrzegawczych,
- § brak sygnalizacji świetlnej,
- § w miarę dobrze rozbudowana sieć dróg gminnych,
- § PKS, komunikacja prywatna o zasięgu powiatowym i międzygminnym.

sytuacja postulowana:

- § oświetlenie, rozbudowa i remont dróg,
- § uruchomienie dobrego połączenia z miastem Czchów (znaczna część młodzieży dojeżdża do szkół w Czchowie),
- § dostosowanie ważniejszych instytucji do osób niepełnosprawnych i starszych
- § zorganizowanie połączeń między miejscowościami gminy,
- § stworzenie bezpiecznych przejść dla pieszych, sygnalizacja świetlna na przejściu pieszych.

JAKA JEST INFRASTRUKTURA SPOŁECZNA W MIEJSCOWOŚCI DOMOSŁAWICE? (OŚWIATA I WYCHOWANIE)

sytuacja aktualna:

- § miejscowość posiada przedszkole, szkołę podstawowa, gimnazjum,
- § boisko przyszkolne,
- § grupę dożynkową wraz zespołem muzycznym,
- § chór środowiskowy.

sytuacja postulowana:

- § budowa hali sportowej,
- § adaptacja budynku znajdującego się obok szkoły,
- § poszerzenie oferty zajęć pozalekcyjnych dla dzieci(sport, muzyka, śpiew taniec zespół regionalny itp.),
- § budowa boiska sportowego wraz zapleczem,
- § budowa placu zabaw dla dzieci,
- § budowa tras rowerowych i pieszych,
- § budowa sceny widowiskowej,
- § utworzenie świetlicy dla młodzieży z dostępem do internetu,
- § budowa ogrodzenia przy istniejącym boisku sportowym.

5. ANALIZA SWOT.

Analiza SWOT - jest to analiza mająca na celu przeprowadzenie inwentaryzacji zasobów oraz ustalenie słabych i mocnych stron miejscowości oraz najbliższego otoczenia społeczno-gospodarczego, infrastrukturalnego i przyrodniczego, które przekłada się bezpośrednio na szanse i/lub zagrożenia wsi w okresie perspektywicznym.

Praca nad analizą SWOT wsi DOMOSŁAWICE w zakresie rozwoju społeczno-gospodarczego związanego z przeprowadzeniem diagnozy sytuacji wsi, pozwoliły na uzyskanie opinii, spostrzeżeń, wniosków i uwag odnośnie stanu wyjściowego. Zdobyta wiedza umożliwiła przeprowadzenie dyskusji na temat wewnętrznych atutów, możliwości i pozytywnych cech wsi Domosławice umożliwiających podejmowanie skutecznych działań służących rozwojowi społeczno-gospodarczego.

Wiele uwagi poświęcono także czynnikom hamującym tę działalność. Dyskusja na temat pozytywnego i negatywnego wpływu otoczenia zewnętrznego na proces tworzenia warunków do wzrostu konkurencyjności regionu wiejskiego dotyczyła określenia okazji, możliwości i szans oraz zagrożeń związanych z planowaniem, organizacją, zarządzaniem, a zwłaszcza finansowaniem działań ze środków zewnętrznych w tym z Unii Europejskiej.

MOCNE STRONY	SŁABE STRONY
Wysoka estetyka miejscowości	Niewystarczająca, w stosunku do możliwości, oferta turystyczna, brak gospodarstw agro i eko - turystycznych
Istnienie przestrzeni publicznej stanowiącej tzw. centrum miejscowości. Na odcinku tym skupione są wszelkie obiekty infrastruktury społecznej: kościół, sklepy, szkoła, Prywatny Zakład Opieki Zdrowotnej itp.	Słaba segregacja odpadów, dzikie wysypiska śmieci, brak kanalizacji sanitarnej i wodociągowej
Położenie miejscowości przy drodze wojewódzkiej nr 980 Jurków - Biecz	Niedostateczna w stosunku do potrzeb ilość miejsc pracy poza rolnictwem na terenie miejscowości i gminy
Położenie wsi w obszarze chronionego krajobrazu Pogórza Ciężkowickiego	Duże rozdrobnienie gospodarstw rolnych
Występowanie zabytkowych obiektów sakralnych i innych elementów kulturowych	Brak parkingów
Walory rekreacyjno - wypoczynkowe	Brak sceny widokowej
Ludność o korzystnej demografii, z przewagą osób w wieku produkcyjnym	Zły stan infrastruktury drogowej (chodniki, parkingi, drogi) słabo rozwinięta komunikacja
Kultywowanie tradycji i obrzędów	Brak placu zabaw, sali sportowej
Pozytywny wizerunek miejscowości w gminie i regionie	Nie zagospodarowany budynek przy szkole.
Gościnność i życzliwość mieszkańców	
Wysokie poczucie tożsamości lokalnej wśród mieszkańców.	
Nieskażone gleby	
SZANSE	ZAGROŻENIA
Fundusze Strukturalne w ramach istniejących programów operacyjnych głównie PROW, MRPO, PO IiS,	Konkurencyjność sąsiednich gmin na rynku ofert turystycznych i inwestycyjnych
Wspieranie przez samorząd gminny inicjatyw podejmowanych przez mieszkańców Domosławic	Niska podaż Funduszy Pomocowych w stosunków do potrzeb
Duża aktywność władz samorządowych Gminy Czchów w staraniach o pozyskanie środków finansowych z Funduszy Pomocowych	Konkurencyjność innych jednostek samorządowych w ubieganiu się o środki pomocowe
Wzrost zainteresowania turystyką i agroturystyką	Niski popyt na usługi i produkty turystyczne spowodowany niską zasobnością społeczeństwa
Przyciągnięcie inwestorów	Niewspółmiernie wzrastające koszty produkcji rolniczej i pozarolniczej w stosunku do cen zbytu
Wzrost zainteresowania zdrową żywnością i ekologicznym stylem życia	Niestabilny system pracy

Bogactwo ofert szkoleniowych dla młodzieży i dorosłych	Brak inwestorów posiadających środki finansowe do prowadzenia inwestycji
Stworzenie grup producenckich i rzemieślniczych	Niestabilność kredytowa i bankowa
Utworzenie skupu produktów rolnych	Wyludnienie miejscowości
Uruchomienie przetwórstwa owocowo-warzywnego	
Koronacja obrazu Matki Bożej Domoślawickiej.	

6. WIZJA ODNOWY MIEJSCOWOŚCI DOMOSŁAWICE .

Domoślawice – malownicza wieś położona w dolinie Dunajca. Szczyci się bogatą historią, dorobkiem kulturowym, a przede wszystkim znakomitymi walorami krajoznawczymi.. Tutaj mieszkańcy Domoślawic uczą się, pracują i wypoczywają.

Bogate środowisko przyrodnicze i krajobrazowe stanowi dla mieszkańców wartość, którą chcą zachować dla przyszłych pokoleń.

Domoślawice to miejsce, gdzie wygodnie się mieszka, dorasta, uczy i pracuje.

7. CEL REALIZACJI PLANU ODNOWY WSI .

Poprawa standardu i jakości życia mieszkańców poprzez:

- Ø podniesienie atrakcyjności turystycznej i inwestycyjnej wsi,
- Ø zaspokojenie potrzeb społecznych i kulturalnych mieszkańców,
- Ø rozwój tożsamości i zachowanie dziedzictwa kulturowego wsi.

Cele i zadania określone w Planie Odnowy Miejscowości są wewnętrznie zgodne a ich osiągnięcie i realizacja nie powoduje negatywnych skutków dla osiągnięcia celów i realizacji zadań strategii wyższego rzędu.

W celu stworzenia zbioru inwestycji, działań i zadań, jakie należy przeprowadzić w okresie krótkoterminowym na terenie miejscowości Domoślawice posłużono się przede wszystkim sugestiami mieszkańców oraz wynikami analizy SWOT.

8. PRIORYTETY I DZIAŁANIA NA LATA 2009 – 2015

Priorytet

Zwiększenie atrakcyjności inwestycyjnej i turystycznej w zakresie sportu i kultury.

Działania:

- ⇒ budowa placu zabaw dla dzieci,
- ⇒ budowa boiska sportowego wraz zapleczem oraz ogrodzenia wzdłuż istniejącego boiska,
- ⇒ budowa obiektów rekreacyjno-wypoczynkowych w tym tzw. małej architektury (ławki, place zabaw, trasy spacerowe i rowerowe, zagospodarowanie terenu przed szkołą , budowa sceny widowiskowej, zamontowanie tablic informacyjnych itp.),
- ⇒ budowa hali sportowej,

Priorytet

Uzupełnienie infrastruktury technicznej i komunikacyjnej miejscowości

Działania:

- ⇒ rozbudowa sieci kanalizacyjnej i wodociągowej,
- ⇒ budowa przydomowych oczyszczalni ścieków,
- ⇒ modernizacja infrastruktury drogowej wraz z oświetleniem ulicznym ,
- ⇒ budowa chodników wzdłuż dróg tj. łączącego Charzewice z Domośławicami,
- ⇒ budowa zatoki i wiaty przystankowej oraz bezpiecznego przejścia dla pieszych (sygnalizacja świetlna w rejonie przejścia do kościoła),
- ⇒ budowa utwardzonych miejsc postojowych (parking na górze koło kościoła wraz z sanitariatami),
- ⇒ poprawa systemu połączenia miejscowości Domośławice – z miastem Czchów,

Priorytet

Stymulowanie aktywności mieszkańców Domosławic w dziedzinie kulturalno – sportowej.

Działania:

- ⇒ utworzenie klubu sportowego,
- ⇒ budowa atrakcyjnej oferty spędzania czasu wolnego dla mieszkańców Domosławic (utworzenie zespoły muzycznego, wyposażenie zespołu w instrumenty i stroje, utworzenie izby regionalnej, kołka zainteresowań).
- ⇒ edukacja ekologiczna mieszkańców,

Wyżej wymienione działania możliwe będą do realizacji głównie przy dużej aktywności mieszkańców umiejętnie kierowanych przez miejscowych liderów, przy odpowiednim zrozumieniu i współpracy ze strony władz samorządowych i lokalnych przedsiębiorców. Oczywiście warunkiem koniecznym jest zapewnienie odpowiedniego poziomu finansowania tych zadań ze strony władz gminnych, samorządów wyższego szczebla, instytucji dysponującymi środkami unijnymi, przedsiębiorstw użyteczności społecznej oraz firm prywatnych.

PRIORYTET: ZWIĘKSZENIE ATRAKCYJNOŚCI INWESTYCYJNEJ I TURYSTYCZNEJ W ZAKRESIE SPORTU I KULTURY

Nazwa działania	Cel działania	Harmonogram realizacji	Szacunek kosztów w zł	Źródło środków	Przeznaczenie/Odbiorcy projektu
Budowa placu zabaw dla dzieci	Celem działania jest poprawa estetyki miejscowości, jakości życia mieszkańców oraz zaspokojenie ich potrzeb	2009 - 2011	50 000	Budżet gminy, MRPO	Realizacja zadania przyczyni się do poprawy wizerunku miejscowości, zaspokoi potrzeby społeczeństwa oraz wpłynie na rozwój fizyczny dzieci i młodzieży. Odbiorcami projektu są mieszkańcy wsi Domoślawice. Plac zabaw będzie ogólnodostępny.
Budowa boiska sportowego wraz z zapleczem oraz ogrodzenia wzdłuż istniejącego boiska	Celem działania jest podniesienie atrakcyjności inwestycyjnej i turystycznej w zakresie sportu i kultury	2010	250 000	Budżet gminy, PROW	Realizacja zadania przyczyni się do poprawy wizerunku miejscowości, zaspokoi potrzeby społeczeństwa oraz wpłynie na rozwój fizyczny dzieci i młodzieży. Odbiorcami projektu są mieszkańcy wsi Domoślawice.
Budowa obiektów rekreacyjno – wypoczynkowych w tym tzw. małej architektury (ławki, place zabaw, trasy spacerowe i rowerowe, zagospodarowanie terenu przed szkołą, budowa sceny widowiskowych, tablice informacyjne)	Celem działania jest podniesienie atrakcyjności inwestycyjnej i turystycznej miejscowości	2012 - 2013	50 000	Budżet gminy, PROW	Realizacja zadania przyczyni się do wzrostu atrakcyjności turystycznej miejscowości, zaspokojenia potrzeb społecznych i kulturalnych a także rozwoju tożsamości społeczności wiejskiej. Odbiorcami projektu są mieszkańcy wsi Domoślawice jak również turyści odwiedzający miejscowość.

Budowa hali sportowej wraz z infrastrukturą towarzyszącą	Celem działania jest podniesienie atrakcyjności inwestycyjnej i turystycznej w zakresie sportu i kultury .	2015	1868 379	Budżet gminy, PROW, MRPO	Realizacja zadania przyczyni się do wzrostu atrakcyjności turystycznej miejscowości, zaspokojenia potrzeb społecznych i kulturalnych a także rozwoju tożsamości społeczności wiejskiej. Odbiorcami projektu są mieszkańcy wsi Domoślawice jak również turyści odwiedzający miejscowość.
--	--	------	----------	--------------------------	---

PRIORYTET: UZUPEŁNIENIE INFRASTRUKTURY TECHNICZNEJ i KOMUNIKACYJNEJ MIEJSCOWOŚCI

Nazwa działania	Cel działania	Harmonogram realizacji	Szacunek kosztów w zł	Źródło środków	Przeznaczenie/ Odbiorcy projektu
Rozbudowa sieci kanalizacyjnej i wodociągowej miejscowości w Domosławice	Celem działania jest ochrona środowiska, poprawa jakości życia oraz wzrost atrakcyjności inwestycyjnej miejscowości Domosławice	2010-2012	838 400	Budżet gminy, PROW	Realizacja zadania przyczyni się do poprawy wizerunku miejscowości, zaspokoi potrzeby społeczeństwa oraz poprawi warunki życia i pracy. Odbiorcami projektu są mieszkańcy wsi Domosławice oraz przyjezdni odwiedzający tą miejscowość.
Budowa przydomowych oczyszczalni ścieków	Celem działania jest ochrona środowiska, poprawa jakości życia oraz wzrost atrakcyjności inwestycyjnej miejscowości Domosławice	2010 - 2015	1 000 000	Budżet gminy, POI i Ś, PROW	Realizacja zadania przyczyni się do poprawy wizerunku miejscowości, zaspokoi potrzeby społeczeństwa oraz poprawi warunki życia i pracy. Odbiorcami projektu są mieszkańcy wsi Domosławice oraz przyjezdni odwiedzający tą miejscowość
Modernizacja infrastruktury drogowej wraz z oświetleniem ulicznym	Celem działania jest poprawa bezpieczeństwa oraz warunków życia mieszkańców Domosławice	2013 - 2015	500 000	Budżet gminy, MRPO	Realizacja zadania przyczyni się do poprawy stanu bezpieczeństwa, warunków życia i pracy oraz estetyki miejscowości. Odbiorcami projektu są mieszkańcy wsi Domosławice oraz przyjezdni odwiedzający tą miejscowość.
Budowa chodników wzdłuż dróg tj. łączącego Charzewice z	Celem działania jest poprawa bezpieczeństwa oraz zaspokojenie potrzeb	2013 - 2015	170 000	Budżet gminy, MRPO	Realizacja zadania przyczyni się do poprawy stanu bezpieczeństwa, warunków życia i pracy oraz estetyki

Domosławicami	społeczeństwa.				miejsowości. Odbiorcami projektu są mieszkańcy wsi Domosławice oraz przyjezdni odwiedzający tą miejscowość.
Budowa zatoki i wiaty przystankowej oraz bezpiecznego przejścia dla pieszych (sygnalizacja świetlna w rejonie przejścia do kościoła	Celem działania jest poprawa bezpieczeństwa oraz zaspokojenie potrzeb społeczeństwa.	2013 - 2015	400 000	Budżet gminy, MRPO	Realizacja zadania przyczyni się do poprawy stanu bezpieczeństwa, warunków życia i pracy oraz estetyki miejscowości. Odbiorcami projektu są mieszkańcy wsi Domosławice oraz przyjezdni odwiedzający tą miejscowość.
Budowa utwardzonych miejsc postojowych (parking na górze koło kościoła wraz z sanitariatami)	Celem działania jest, poprawa jakości życia oraz wzrost atrakcyjności inwestycyjnej miejscowości Domosławice	2013-2015	500 000	Budżet gminy, MRPO	Realizacja zadania przyczyni się do poprawy wizerunku miejscowości, zaspokoi potrzeby społeczeństwa oraz poprawi warunki życia i pracy. Odbiorcami projektu są mieszkańcy wsi Domosławice oraz przyjezdni odwiedzający tą miejscowość
Poprawa systemu połączenia miejscowości Domosławice z miastem Czchów	Celem działania jest poprawa bezpieczeństwa oraz zaspokojenie potrzeb społeczeństwa.	2013 - 2015	200 000	Budżet gminy	Celem działania jest poprawa bezpieczeństwa oraz zaspokojenie potrzeb społeczeństwa, oraz poprawę warunków życia i pracy. Odbiorcami projektu są mieszkańcy wsi Domosławice

PRIORYTET: STYMULOWANIE AKTYWNOŚCI MIESZKAŃCÓW DOMOSŁAWICE W DZIEDZINIE KULTURALNO – SPORTOWEJ

Nazwa działania	Cel działania	Harmonogram realizacji	Szacunek kosztów w zł	Źródło środków	Przeznaczenie/ odbiorcy projektu
Utworzenie klubu sportowego	Celem działania jest mobilizacja młodzieży Tymowej do aktywnego wypoczynku.	2009 - 2013	20 000	Budżet gminy, PO KL	Realizacja zadania przyczyni się do rozwoju społeczności wiejskiej. Odbiorcami projektu są dzieci, młodzież z miejscowości Domosławice
Budowa atrakcyjnej oferty spędzenia czasu wolnego dla mieszkańców Domosławic (utworzenie, zespołu muzycznego , wyposażenie tego zespołu w stroje i instrumenty , utworzenie świetlicy, utworzenie izby regionalnej, kółka zainteresowań .)	Celem działania jest podwyższenie poziomu wiedzy na temat nauki, kultury i sztuki.	2009 - 2013	50 000	Budżet gminy, PO KL	Realizacja zadania przyczyni się do rozwoju społeczności wiejskiej. Odbiorcami projektu są dzieci, młodzież i dorośli z miejscowości Domosławice
Edukacja ekologiczna mieszkańców	Celem działania jest wzrost dbałości o stan ekologiczny miejscowości w aspekcie wykorzystania jej walorów dla rozwoju turystyki.	2009 - 2013	20 000	Budżet gminy, PO KL	Realizacja zadania przyczyni się do rozwoju tożsamości społeczności wiejskiej. Odbiorcami projektu mieszkańcy wsi Domosławice

Realizacja powyższych zadań przyczyni się do poprawy jakości życia przez zaspokojenie potrzeb społecznych i kulturalnych mieszkańców .

Rozwój infrastruktury technicznej ma znaczenie dla rozwoju lokalnej gospodarki a zachowanie dziedzictwa kulturowego i specyfiki obszarów miejscowości wpłynie na wzrost atrakcyjności turystycznej i inwestycyjnej.

9. WDRAŻANIE PLANU ODNOWY MIEJSCOWOŚCI DOMOSŁAWICE .

Wdrożenie Planu Odnowy Miejscowości Domosławice polegać będzie na wprowadzeniu go w życie uchwałą Rady Miejskiej w Czchowie. Wdrożenie Planu zaleca się Burmistrzowi Czchowa, Radzie Sołectkiej oraz Sołtysowi.

Monitorowanie każdego przedsięwzięcia - czyli dbanie o prawidłowy jego przebieg przez cały czas jego trwania polega na systematycznym zbieraniu, zestawianiu i ocenie informacji rzeczowych i finansowych w postaci ustalonych wskaźników, które opisują jego postęp i efekty.

W monitorowaniu biorą udział wszystkie podmioty oraz komórki organizacyjne Urzędu Miejskiego w Czchowie zaangażowane we wdrażanie Planu Odnowy Miejscowości Domosławice.

10. PODSUMOWANIE.

Opracowany Plan Odnowy Miejscowości zakłada w przeciągu 7 najbliższych lat realizację kilku zadań. Istotą tych zadań jest pobudzenie aktywności środowisk lokalnych oraz stymulowanie współpracy na rzecz rozwoju i promocji wartości związanych z miejscową specyfiką społeczną i kulturową.

Zakładane cele Planu przewidują wzrost znaczenia wsi jako lokalnego ośrodka rozwoju kultury, edukacji, sportu i rekreacji.

Realizacja Planu Odnowy Miejscowości Domoślawice ma także służyć integracji społeczności lokalnej, większemu zaangażowaniu w sprawy wsi, zagospodarowaniu wolnego czasu dzieci i młodzieży oraz rozwojowi organizacji społecznych.

13. BIBLIOGRAFIA.

- *Urząd Gminy Czchów* - Strategia rozwoju społeczno-gospodarczego gminy Czchów
- *Urząd Gminy Czchów* - Studium uwarunkowań i kierunków zagospodarowania przestrzennego Gminy Czchów
- *Urząd Statystyczny w Krakowie* - Podstawowe informacje ze spisów powszechnych gmina wiejska Czchów 2002r.
- *Program Rozwoju Obszarów Wiejskich na lata 2007 – 2013*
- *Małopolski Regionalny Program Operacyjny na lata – 2007 - 2013*
- *Urząd Marszałkowski Województwa Małopolskiego* – Strategia Rozwoju Województwa Małopolskiego
- *Starostwo Powiatowe w Brzesku* – Strategia Rozwoju Powiatu Brzeskiego
- Dane statystyczne Urzędu Miasta Czchów